Detajl postavitve promet

Postavitev prometnega znaka na bankini
M 1:50

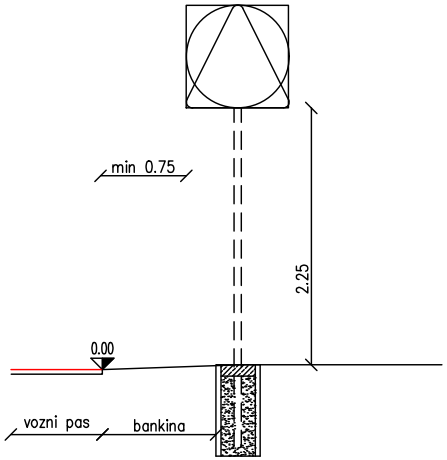
min 0.75
2.25
0.00
vozni pas
bankina

Postavitev prometnega znaka na območju površin za pešce in kolesarje
M 1:25

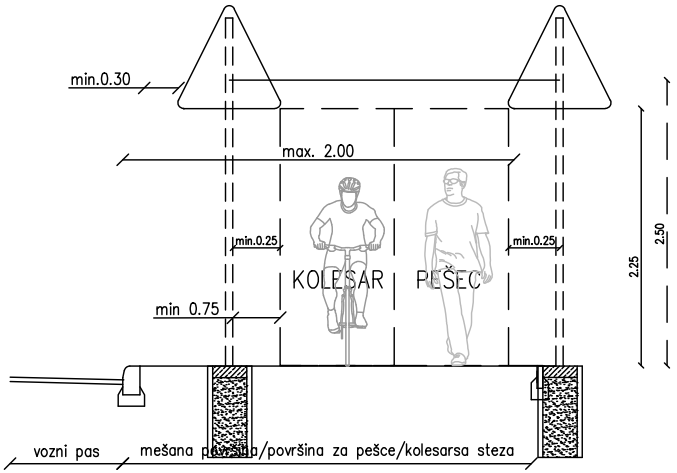
min.0.30
max. 2.00
min.0.25
min.0.25
KOLESAR
PEŠEC
min 0.75
2.25
2.50
vozni pas
mešana površina/površina za pešce/kolesarsa steza

Temelj prometnega znaka
M 1:25

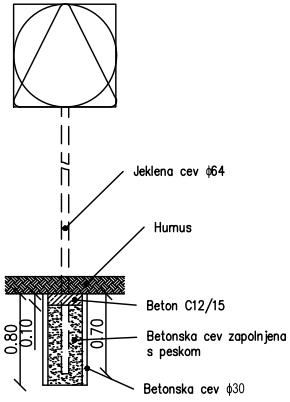
Jeklena cev ϕ64
Humus
Beton C12/15
Betonska cev zapolnjena s peskom
Betonska cev ϕ30
0.80
0.10
0.70

Postavitev prometnega znaka ob varnostni ograji
M 1:25

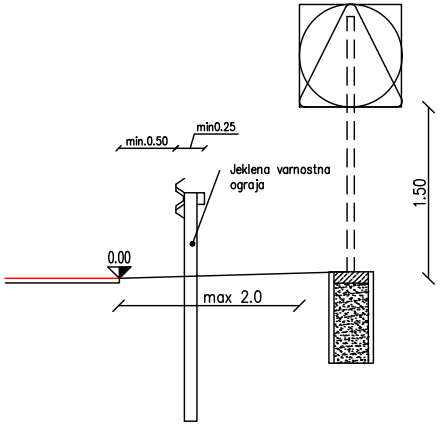
min.0.50
min0.25
Jeklena varnostna ograja
0.00
max 2.0
1.50

* temelj in nosilna
po navodilih stati

nih znakov ob prometnih površinah

Postavitev prometnega znaka ob kolesarski stezi na konzoli

M 1:50

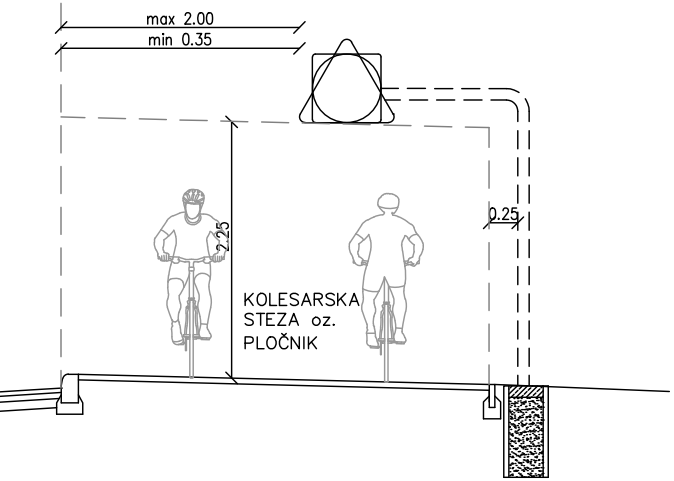
max 2.00
min 0.35
2.25
0.25
KOLESARSKA STEZA oz. PLOČNIK

Pritrditev prometnega znaka na konzolni nosilec in drog cestne razsvetljave

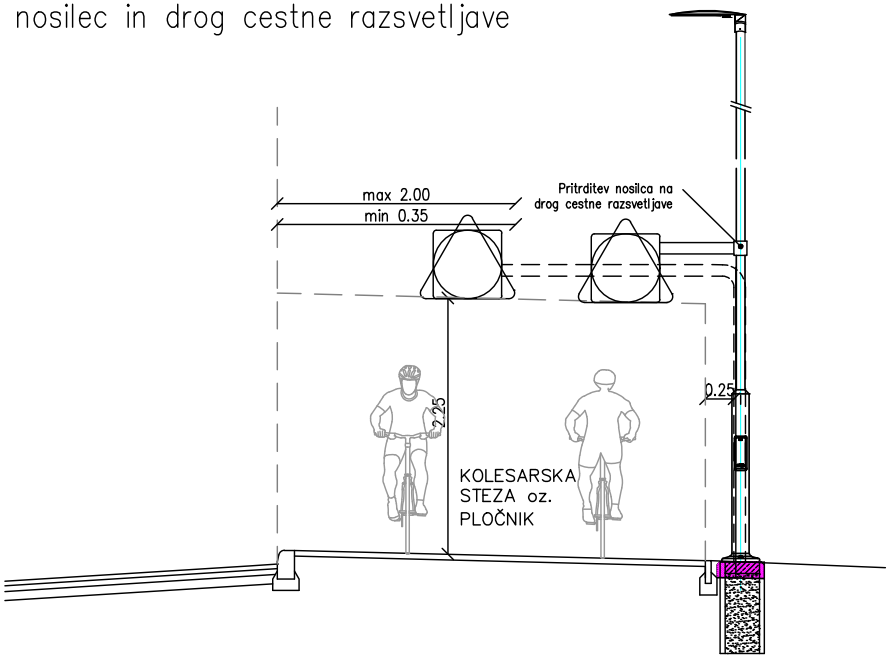
Pritrditev nosilca na drog cestne razsvetljave
max 2.00
min 0.35
2.25
0.25
KOLESARSKA STEZA oz. PLOČNIK

Postavitev prometnega znaka v zelenem pasu

SKICA >70<90km/h

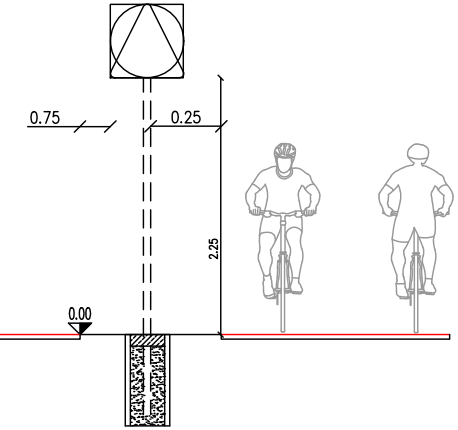
0.75
0.25
2.25
0.00

Primeri konzol

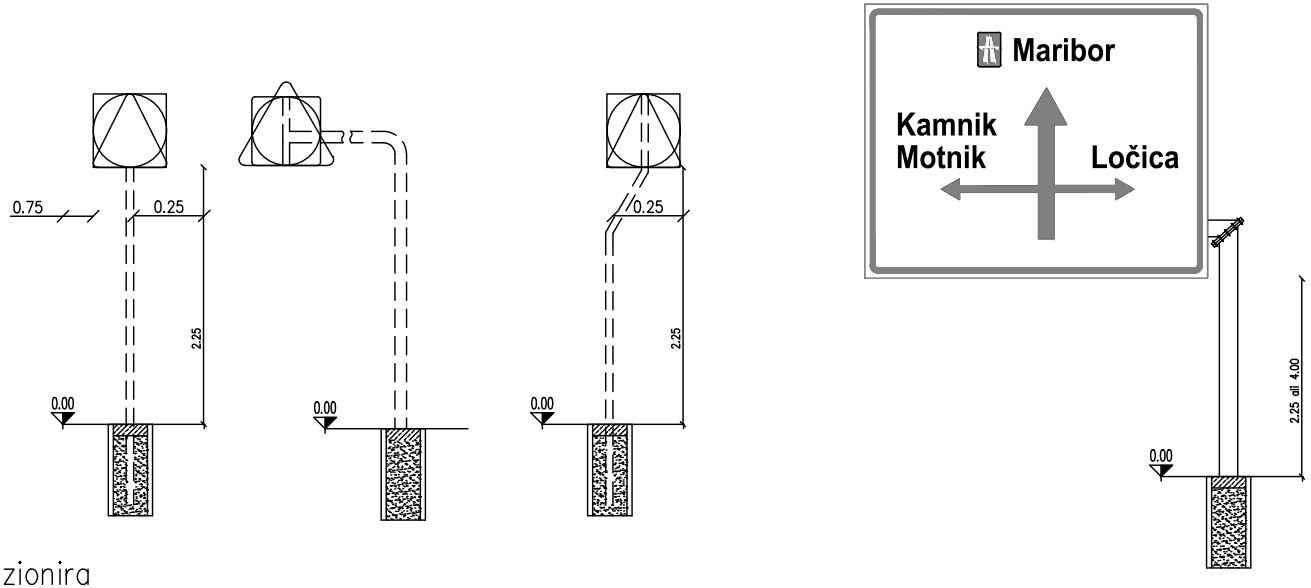
0.75
0.25
2.25
0.00
0.00
0.25
2.25
0.00
Maribor
Kamnik
Motnik
Ločica
2.25 ali 4.00
0.00

konstrukcija večjih konzolnih drogov se dimenzionira
ika oz. dobavitelja prometne opreme

Projektant:

PR PROJEKT d.o.o.
V Savinjski gaj 17, 3330 Mozirje
E-mail: info@pr-projekt.si
Splet: www.pr-projekt.si

NAZIV	IME IN PRIIMEK	IDENT.ŠT. IZS	PODPIS
Vodja projekta:	Rok PRESEČNIK	G-3932	
Pooblaščeni inženir:	Mitja MEŽNAR	RG 0181	
Izdelal:	Mitja MEŽNAR	RG 0181	

Naziv ter vrsta gradnje:	OBČINA LJUBNO, Cesta v Rastke 12, 3333 Ljubno ob Savinji Sanacija plazu Sedmakovo - LC 221 131 Sanacija plazu z ureditvijo ceste in odvodnjavanja	Št.proj.:	
		Št.elaborata:	02/24/I
		Šifra CC:	

faza:	PZI	merilo:	SKICA	datum:	Januar 2024
opis risbe:	Detajl postavitve prometnih znakov	del risbe:			

št. odseka:	arhivska št.:	faza/objekt:	šifra risbe:
221 131		004.0301	G.151.3

št. risbe:	G.11	avtor risbe:	PR PROJEKT d.o.o.
		ident.št.risbe:	